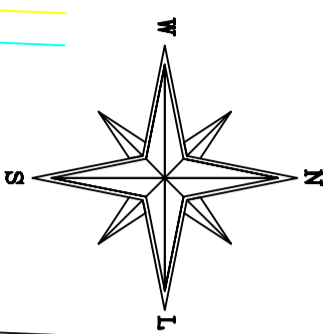
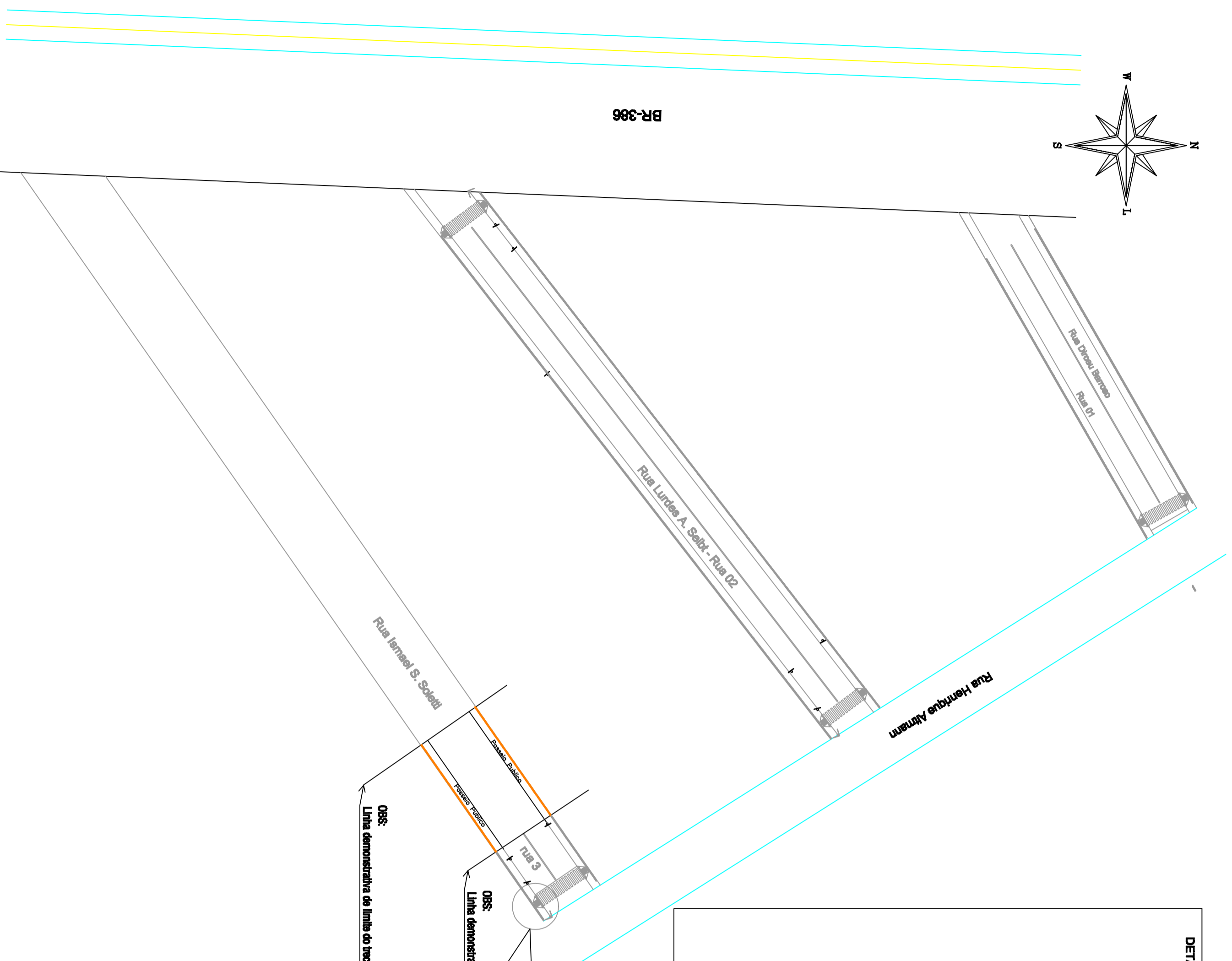


Detalhes.

DETALHAMENTO DA RAMPA DE ACESSIBILIDADE

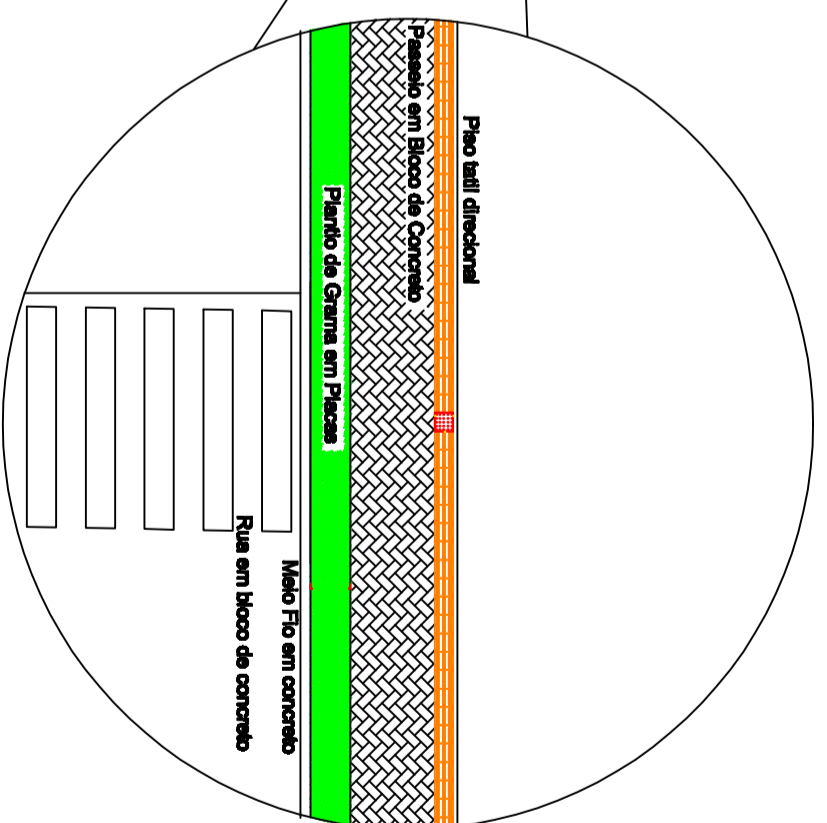


BR-386



OBS: Linha demonstrativa de limite do trecho a acuarlar

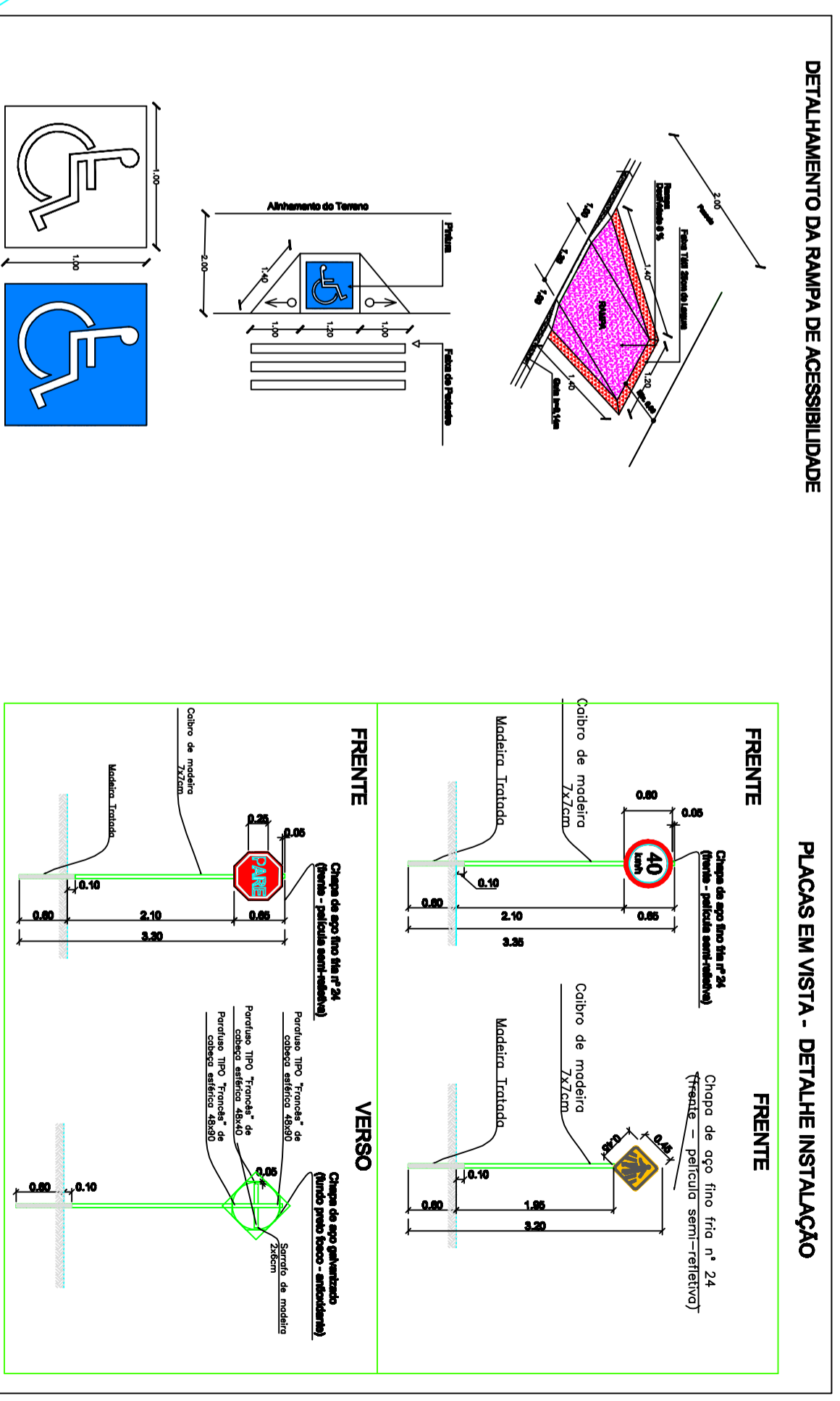
OBS: Linha demonstrativa de limite já executado



- LEGENDA:**
- Piso Direcional - 0,25 x 0,25m
 - Piso Alerta - 0,25 x 0,25m

Piso de Alerta - indicando: obstáculo, mudança de rota, rampa, etc.

PLACAS EM VISTA - DETALHE INSTALAÇÃO



Escala Gráfica:

Propriedade:	Prefeitura Municipal de Santo Antonio do Planalto	Área:	663,30 m ²
Município:	Santo Antonio do Planalto	Estado:	RS
Assessor:	Pilarca Balda - Passado e Sinalização Horizontal	Escala:	1/800
		Data:	15/07/2017
	CHRISTIANE ALBERTON FRANCO PREFEITA MUNICIPAL		ALEXANDRE MURRAYO CREVA Nº 16278